












Legende:

-  Wasserflächen (Mittelwasser)
-  Kiesbänke (schematisch)
-  Hartverbau (Bühne/Blockschwelle)
-  Steindepot, überschüttet auf Terrain
-  Neue Böschungen
-  Neuer Weg
-  Zuströmbereich Grundwasserfassung
-  Eigendynamischer Erosionsbereich (nur Entfernung Uferschutz)
-  Überschüttung nach Bau
-  Entfernung Uferschutz
-  Sitzstufen